COMUNE DI CARPEGNA
Provincia di Pesaro–Urbino

PIANO REGOLATORE GENERALE
in adeguamento al P.P.A.R

Progetto
Ing. Pietro Paci
Corso XI Settembre n 79 – Pesaro
Ing. Giuseppe Ferri
Studio V. Covignano n. 221 – Rimini

Collaboratori
Arch. Marco Arlotti
V. Covignano n 221 – Rimini

Analisi Geologica–Geomorfologica
Studio GE. A. TE. ST.
V. Canavaccio n 40 – Urbino
Studio PERIGEO
Carpegna

Analisi Botanica–Vegetazionale
Dott. Giovanni Farlani
Str. Borgheria n 13 – Pesaro

Analisi storica–culturale
Studio Brisigotti & Solucci associati
V. Roma n 20 – Carpegna

IL Commissario ad acta

IL Segretario Com.le

TAV.14.2	PROGETTO: ZONIZZAZIONE CON ACCORPAMENTO VINCOLI
15.09.2009 Rev.4	GENGHE–PATERNO–ISOLA AMM. scala 1:2.000

LEGENDA

- Zone storiche (Zona A)
- Nuclei ed edifici storici (Zona A1)
- Zone di completamento (Zona B1)
- Zone di completamento (Zona B2)
- Zone di espansione (Zona C)
- Zone produttive di espansione (Zona D1)
- Zone produttive di completamento (Zona D2)
- Zone agricole (Zona E)
- Zone per attrezzature e servizi di interesse pubbl. (Zona F1)
- Zone a verde (Zona F2)
- Zone per attrezzature turistiche (Zona T)
- Fascia di rispetto cimiteriale
- Ambiti di tutela integrale
- Ambiti di tutela orientata
- Ambiti di tutela crinali
- Fascia di rispetto stradale
- Piano attuativo di iniziativa pubblica o privata
- Piano particolareggiato di centro o nucleo storico
- Manufatti storici extra–urbani con ambito di tutela
- AC/APC Area Camper/ Area ammassamento protezione civile
- Viabilità di progetto
- Viabilità storica da recuperare
- Strade panoramiche
- Punto panoramico
- P Parcheggio
- Rn Scheda progetto
- Parco naturale
- Area "GA"
- Area "GB"
- Emergenze Geomorfologiche
- Emergenze Geologiche
- Area "BB"
- Area "BA"
- Area "BC"
- Foresta demaniale
- Vincolo idrogeologico
- SIC (Siti di importanza comunitaria)
- Z P S Zone di Protezione Speciale (Tutto il territorio comunale)
- Ambito di tutela pozzi e captazioni
- Vincolo L.431/85 Boschi
- Vincolo L.1497/39
- Vincolo L.431/85 Fiumi, torrenti e e corsi d'acqua
- Piano del Parco Riserva integrale (A)
- Piano del Parco Riserva orientata (B)
- Piano del Parco Zona di Protezione (C)
- Piano del Parco Zona di promozione economica (D)
- Piano del Parco Zone Speciali art.12 N.T.A.
- P.A.I. Aree a rischio frana moderato R1
- P.A.I. Aree a rischio frana moderato R2
- P.A.I. Aree a rischio frana moderato R3
- Pericolosità geologiche ELEVATA PERICOLOSITA'
- Pericolosità geologiche MEDIA PERICOLOSITA'
- Pericolosità geologiche BASSA PERICOLOSITA'
- Aree a interesse archeologico

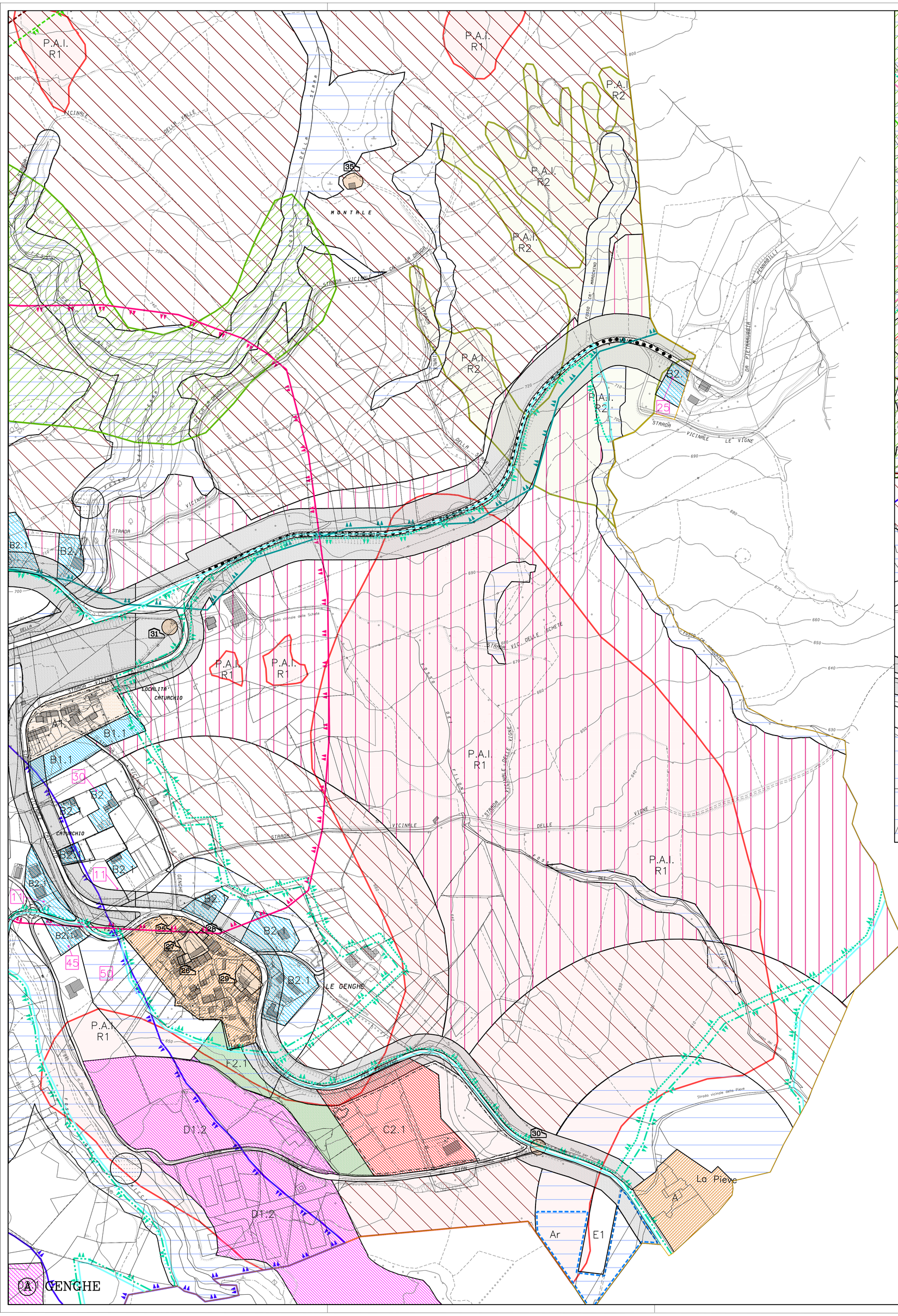

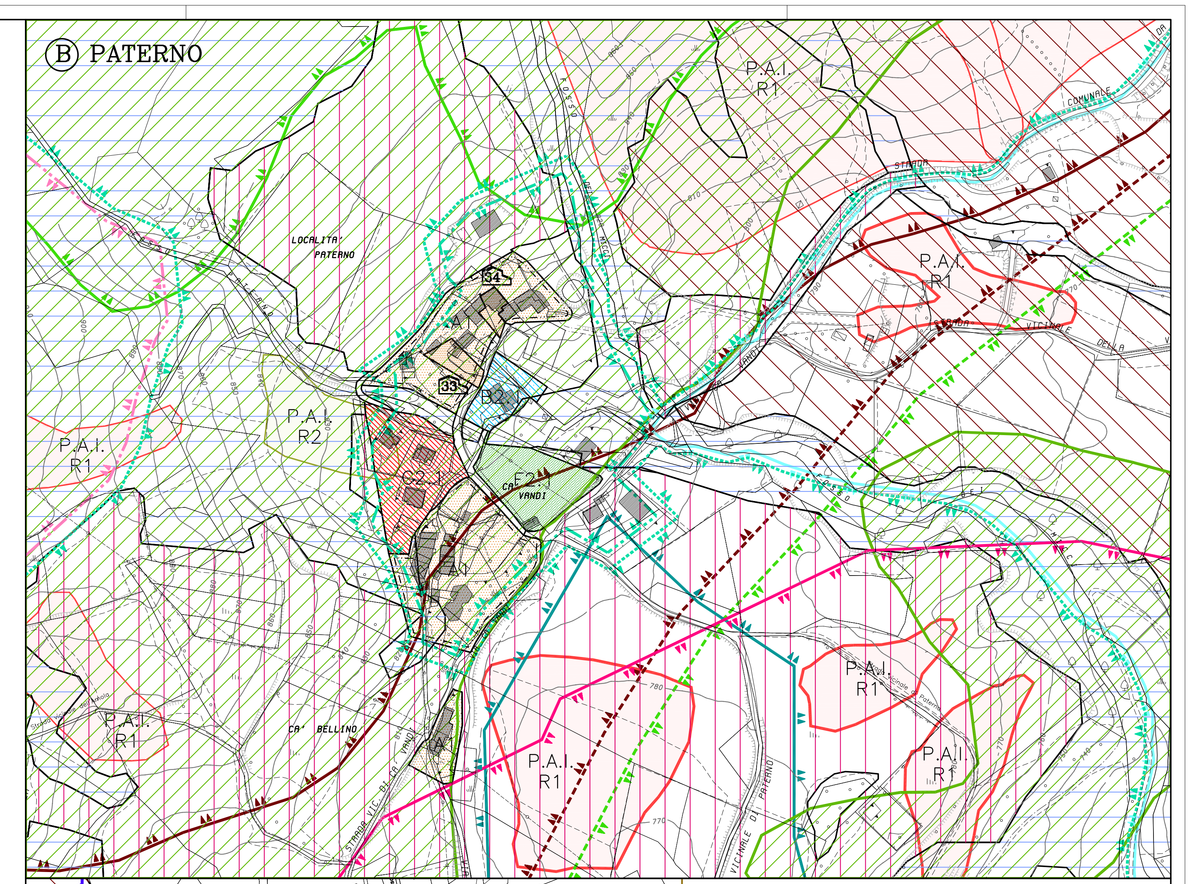

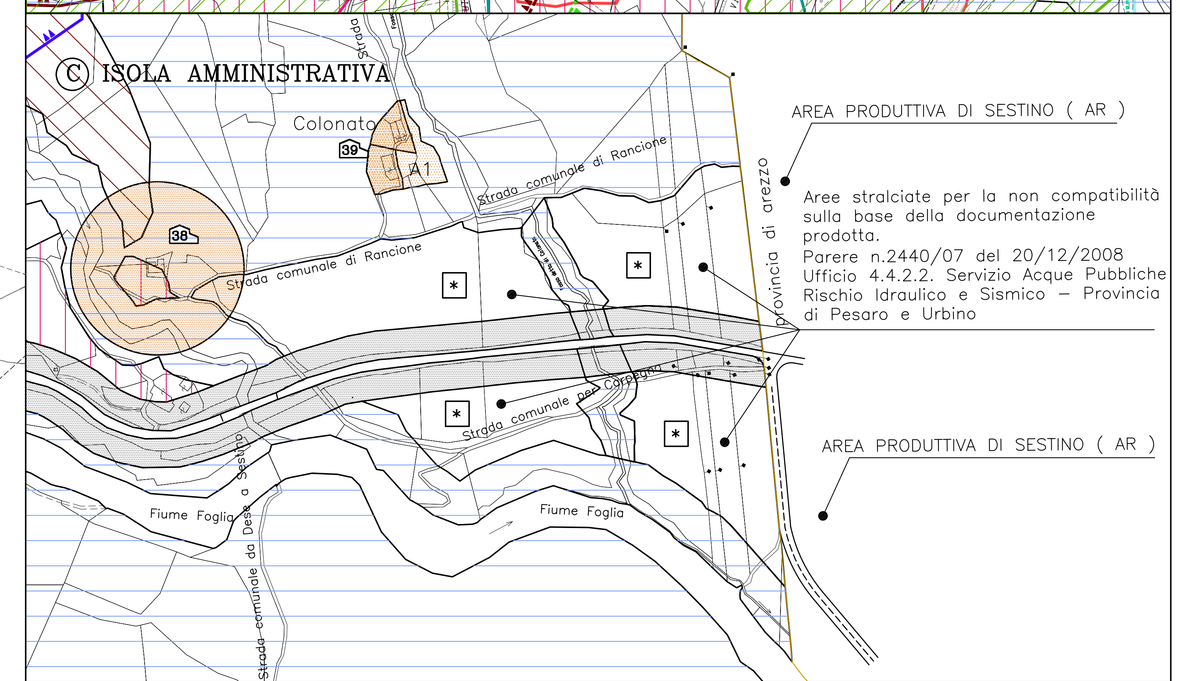

Aree stralciate per la non compatibilità sulla base della documentazione prodotta.
Parere n.2440/07 del 20/12/2008
Ufficio 4.4.2.2. Servizio Acque Pubbliche Rischio Idraulico e Sismico – Provincia di Pesaro e Urbino

Parere n.2440/07 del 20/12/2008 Uff.4.4.2.2. Servizio Acque Pubbliche Rischio Idr. e Sismico Provincia di Pesaro e Urbino
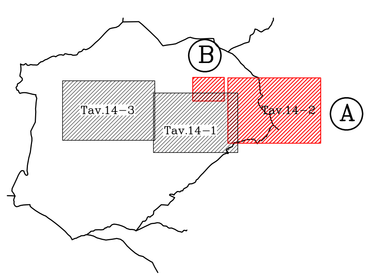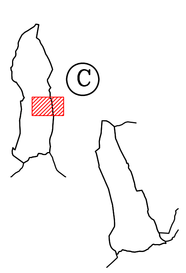
- * Area interessata dal Parere n.2440/07
- Zona da destinarsi a verde